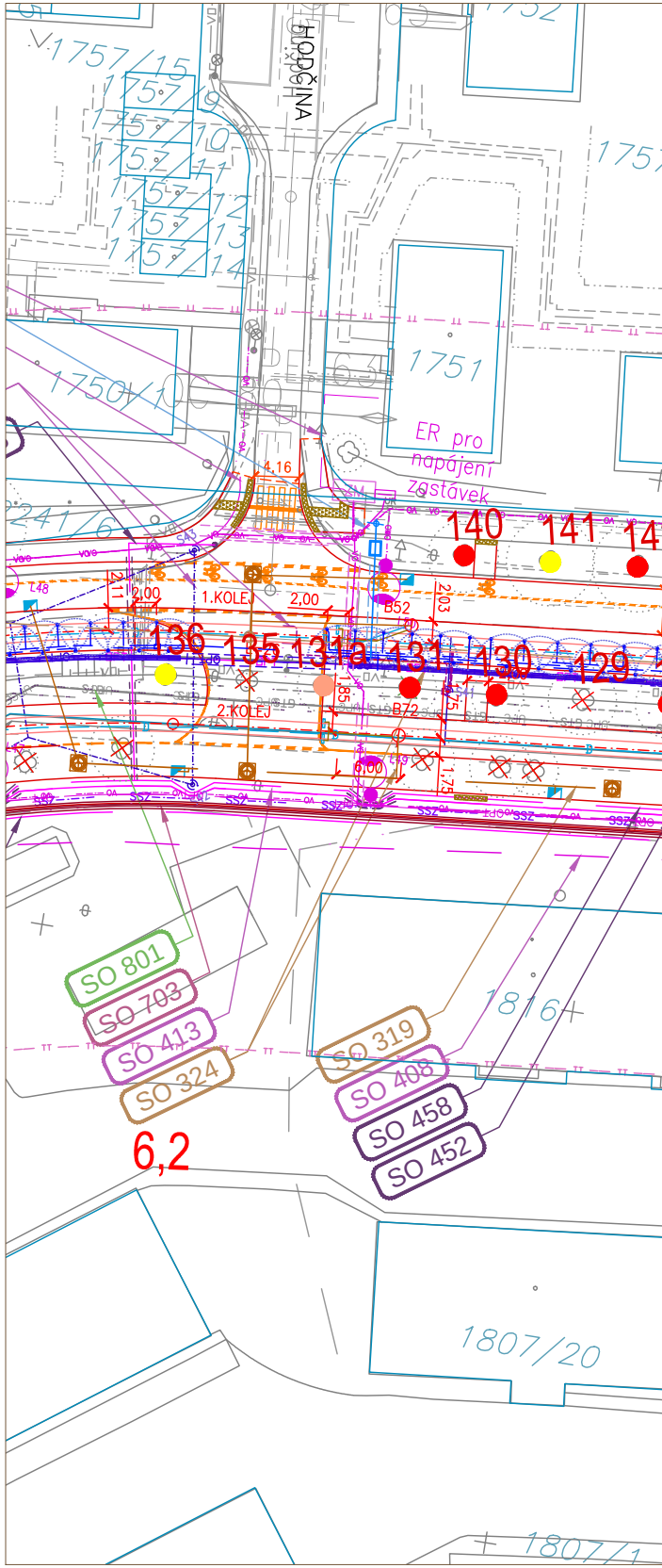
HODČINA
1757/15
1757/9
1757/10
1757/11
1757/12
1757/13
1757/14
1751
1750/1
241/6
ER pro napájení zastávek
4,16
140
141
14
2,00
1.KOLEJ
2,00
B52
136
135
131a
131
130
129
2.KOLEJ
B72
SO 801
SO 703
SO 413
SO 324
6,2
SO 319
SO 408
SO 458
SO 452
1816
1807/20
1807/1

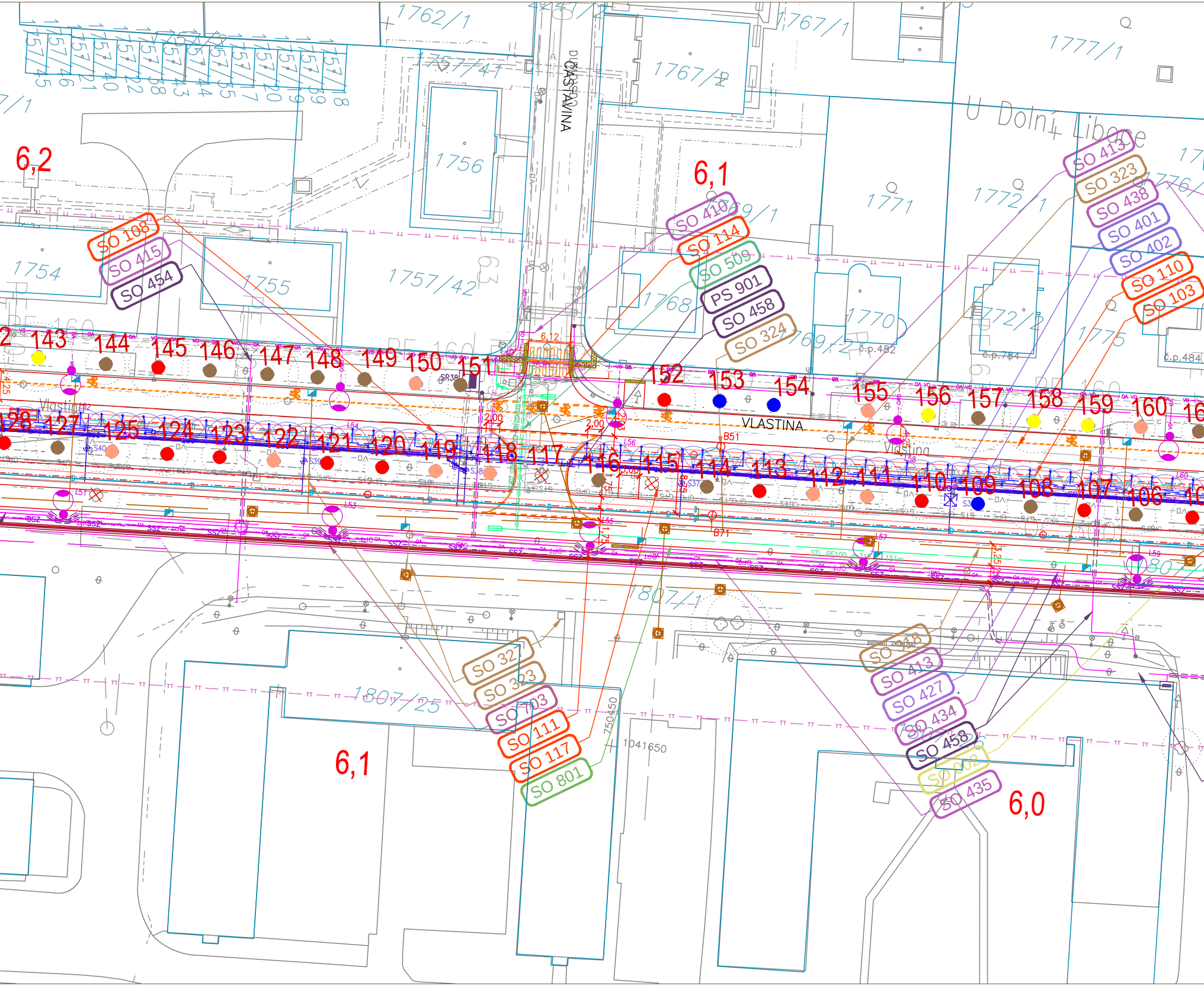
6,2
6,1
6,1
6,0
ČASTAVINA
VLASTINA
Vlastina
Vlastina
U Dolní Liboce
1762/1
1767/1
1767/2
1777/1
1757/41
1756
1754
1755
1757/42
1768
1769/1
1769/2
1770
1771
1772
1772/2
1775
1776
1807/1
1807/25
č.p.482
č.p.784
č.p.484
SO 108
SO 415
SO 454
SO 410
SO 114
SO 509
PS 901
SO 458
SO 324
SO 413
SO 323
SO 438
SO 401
SO 402
SO 110
SO 103
SO 328
SO 323
SO 403
SO 111
SO 117
SO 801
SO 328
SO 413
SO 427
SO 434
SO 458
SO 002
SO 435
143
144
145
146
147
148
149
150
151
152
153
154
155
156
157
158
159
160
128
127
125
124
123
122
121
120
119
118
117
116
115
114
113
112
111
110
109
108
107
106
6,12
2,00
2,00
B51
B71
1041650
750450

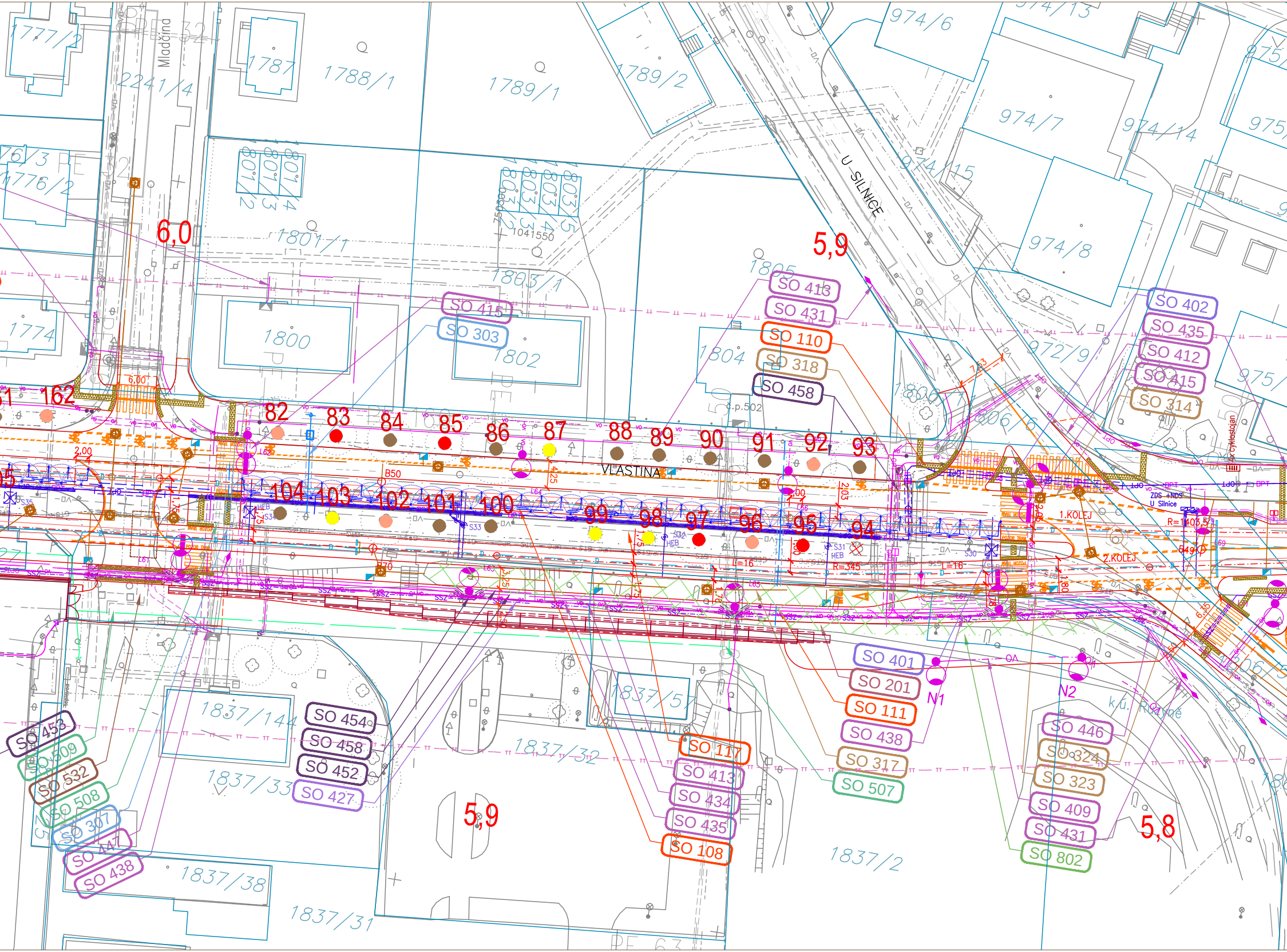

Mladcinna
1777/2
1787
1788/1
1789/1
1789/2
2241/4
974/6
974/13
974/7
974/14
974/15
974/8
975
U SILNICE
1776/2
1801/1
1801/2
1801/3
1801/4
1803/2
1803/3
1803/4
1803/5
1041550
1803/1
1805
1800
1802
1804
1774
1806/1
1806/6
972/9
6,0
5,9
6,00
SO 413
SO 431
SO 110
SO 318
SO 458
SO 415
SO 303
SO 402
SO 435
SO 412
SO 415
SO 314
c.p.502
162
82
83
84
85
86
87
88
89
90
91
92
93
94
95
96
97
98
99
100
101
102
103
104
2,00
VLASTINA
B50
1.KOLEJ
2.KOLEJ
R=1405,5
R=345
ZDS - NDS U Silnice
SO 401
SO 201
SO 111
SO 438
SO 317
SO 507
N1
N2
k.ú. Ruzyně
SO 446
SO 324
SO 323
SO 409
SO 431
SO 802
5,8
1837/5
1837/144
1837/32
1837/33
1837/38
1837/31
1837/2
SO 454
SO 458
SO 452
SO 427
SO 453
SO 509
SO 532
SO 508
SO 307
SO 447
SO 438
SO 117
SO 413
SO 434
SO 435
SO 108
5,9

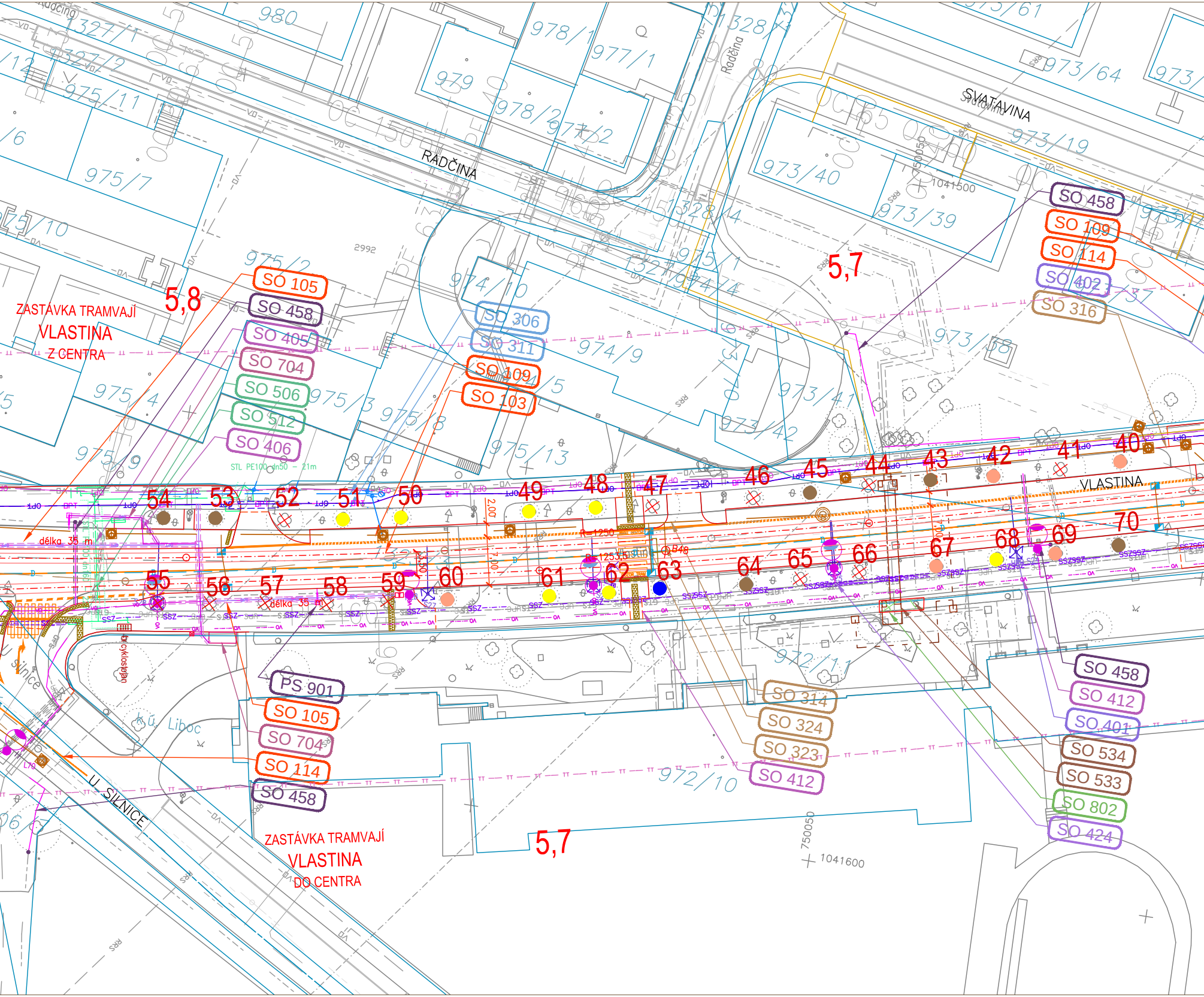

RADČINA
Radčina
SVATAVINA
VLASTINA
U SILNICE
ZASTÁVKA TRAMVAJÍ
VLASTINA
Z CENTRA
ZASTÁVKA TRAMVAJÍ
VLASTINA
DO CENTRA
5,8
5,7
5,7
SO 105
SO 458
SO 405
SO 704
SO 506
SO 512
SO 406
SO 306
SO 311
SO 109
SO 103
SO 458
SO 109
SO 114
SO 402
SO 316
PS 901
SO 105
SO 704
SO 114
SO 458
SO 314
SO 324
SO 323
SO 412
SO 458
SO 412
SO 401
SO 534
SO 533
SO 802
SO 424
STL PE100 dn50 - 21m
délka 35 m
délka 35 m
cyklostezka
R=1250
R=1253,618
B48
2,00
7,00
40
41
42
43
44
45
46
47
48
49
50
51
52
53
54
55
56
57
58
59
60
61
62
63
64
65
66
67
68
69
70
980
978/1
977/1
979
978/2
977/2
1327/1
1327/2
975/11
975/7
975/10
975/2
975/4
975/9
975/3
975/8
975/13
974/10
974/9
973/64
973/19
973/40
973/39
973/58
973/41
973/42
1328/4
972/11
972/10
1041500
1041600
750050
2992

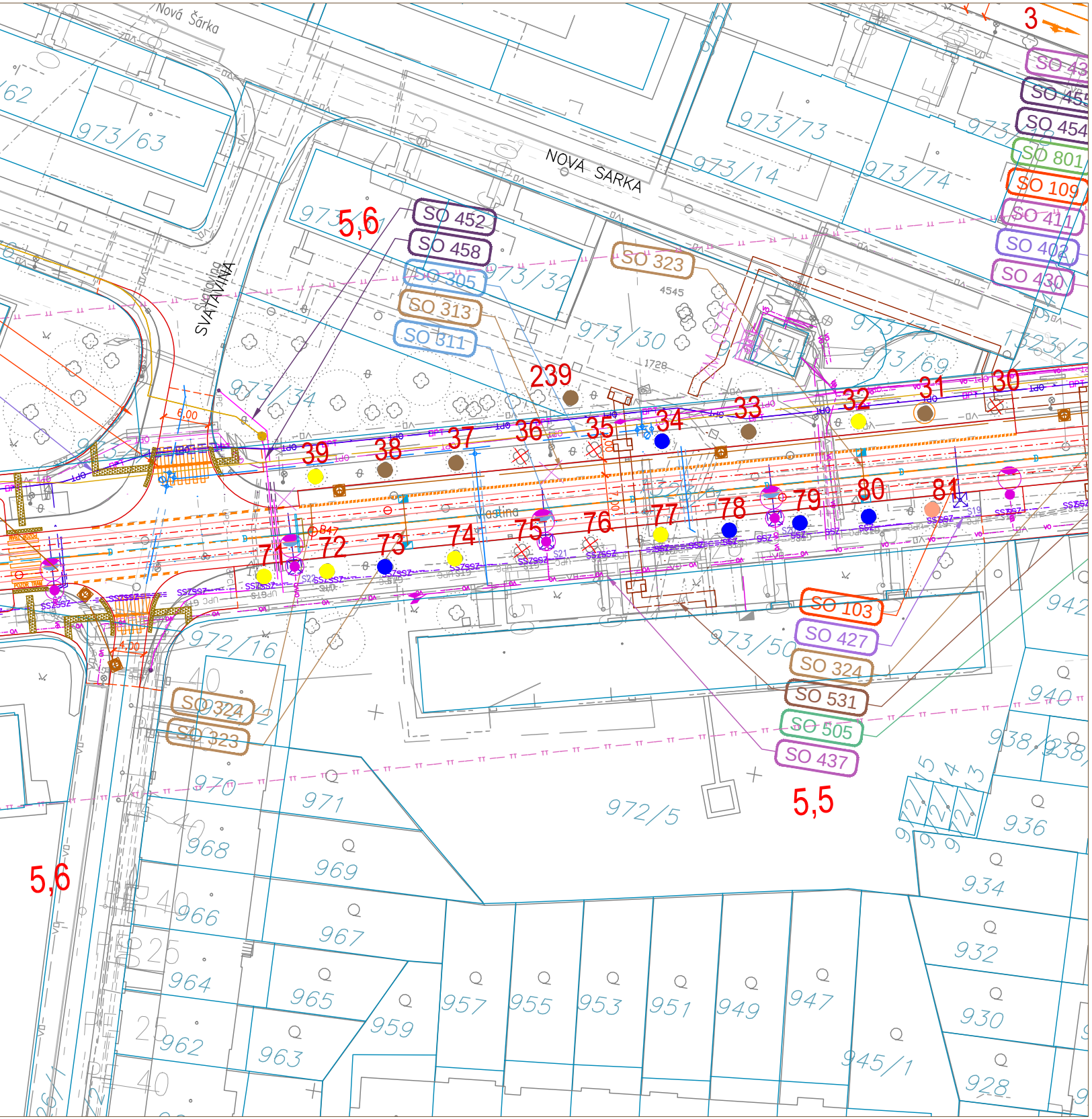
Nová Šárka
NOVÁ ŠÁRKA
SVATÁVINA
Vlastina
973/63
973/73
973/14
973/74
973/32
973/30
973/34
973/69
973/50
972/16
972/5
970
971
968
969
966
967
964
965
962
963
957
955
953
951
949
947
945/1
942
940
938/1
936
934
932
930
928
4545
1728
SO 452
SO 458
SO 305
SO 313
SO 311
SO 323
SO 324
SO 323
SO 43
SO 455
SO 454
SO 801
SO 109
SO 411
SO 402
SO 430
SO 103
SO 427
SO 324
SO 531
SO 505
SO 437
5,6
5,6
5,5
3
239
39
38
37
36
35
34
33
32
31
30
71
72
73
74
75
76
77
78
79
80
81
6,00
4,00

Seznam SO a PS

	000	**Objekty přípravy staveniště**
SO	001	Provizorní úpravy ploch pro ZS a DIO vč. oplocení staveniště*
SO	002	Demolice vrátnice a oplocení VÚ 3255
SO	003	Ochrana inženýrských sítí při výstavbě*
SO	004	Odstranění zázemí DP-BUS, ul. Vlastina
	100	**Objekty tramvajové trati a pozemních komunikací**
SO	101	Hrubé terénní úpravy
SO	102	Rekonstrukce tramvajové trati Evropská
SO	103	Tramvajová trať
SO	104	Tramvajová smyčka Dědinská
SO	105	Tramvajové zastávky
SO	106	Komunikace Evropská - sever
SO	107	Komunikace Evropská - jih
SO	108	Zavlažování tramvajové trati
SO	109	Komunikace Vlastina, úsek Ke Džbánu - U silnice
SO	110	Komunikace Vlastina sever
SO	111	Komunikace Vlastina jih
SO	112	Komunikace Drnovská
SO	113	Přeložka polní cesty v km 6,800
SO	114	Definitivní dopravní značení
SO	115	Provizorní dopravní značení*
SO	116	Opravy vozovek používaných stavbou*
SO	117	Zelené plochy
	200	**Inženýrské objekty**
SO	201	Opěrná zeď v ul. Vlastina v km 5,9
SO	202	Prodloužení propustku v km 6,8
SO	203	Přeložka kabelovodu CETIN
	500	**Objekty trubních vedení**
SO	501	Přeložka NTL plynovodu dn225
SO	502	Přeložka STL plynovodu DN500
SO	503	Ochrana NTL plynovodu dn225
SO	504	Přeložka NTL plynovodu dn225
SO	505	Přeložka NTL plynovodu dn63
SO	506	Přeložka STL plynovodu dn160
SO	507	Přeložka STL plynovodu dn63
SO	508	Přeložka STL plynovodu dn40
SO	509	Přeložka STL plynovodu dn315
SO	510	Přeložka STL plynovodu DN350
SO	512	Přeložka NTL plynovodu dn50
SO	513	Ochrana VTL plynovodu DN500
SO	531	Přeložka tepelných sítí 2xDN100, DN65 a DN40
SO	532	Ochrana teplovodního kanálu Mladčina
SO	533	Přeložka tepelných sítí 2xDN150, DN100 a DN50
SO	534	Provizorní přeložka tepelných sítí 2xDN150, DN100 a DN50
	700	**Objekty pozemních staveb**
SO	701	Měnírna Dědinská - stavební část
SO	702	Sociální zařízení na smyčce Dědinská
SO	703	Úprava zdi areálu VÚ 3255
SO	704	Přístřešky na tramvajových zastávkách
SO	705	Přístřešky na autobusových zastávkách
SO	706	Zásobníky písku
	800	**Objekty úpravy území**
SO	801	Sadové úpravy
SO	802	Kácení a ochrana zeleně
	900	**Provozní soubory**
PS	901	Informační systém
PS	902	Dispečerská řídící technika*
PS	903	Měnírna Dědinská - technologická část
PS	904	Měnírna Dědinská - část PREdi

	300
SO	301
SO	302
SO	303
SO	304
SO	305
SO	306
SO	307
SO	308
SO	309
SO	310
SO	311
SO	312
SO	313
SO	314
SO	315
SO	316
SO	317
SO	318
SO	319
SO	320
SO	321
SO	322
SO	323
SO	324
SO	325
SO	326
SO	327
	400
SO	401
SO	402
SO	403
SO	404
SO	405
SO	406
SO	407
SO	408
SO	411
SO	410
SO	411
SO	412
SO	413
SO	414
SO	415
SO	416
SO	420
SO	424
SO	425
SO	426
SO	427
SO	428
SO	430
SO	431
SO	432
SO	433
SO	434
SO	435
SO	436
SO	437
SO	438
SO	439
SO	440
SO	441
SO	442
SO	443
SO	444
SO	445
SO	446
SO	447
SO	451
SO	452
SO	453
SO	454
SO	455
SO	456
SO	457
SO	458

Vodohospodářské objekty

Ochrana vodovodu DN 100L, v km 5,35
Přeložka vodovodu D 225, v km 5,3-5,4
Přípojky pro zavlažování TT
Ochrana vodovodu DN 100LT a výměna šoupat, v km 5,48
Přeložka vodovodů DN 100LT a ochrana vodovodů v km 5,56 až 5,63
Přeložka vodovodu DN 100L, km 5,78
Ochrana vodovodní přípojky DN 100, v km 5,91
Ochrana vodovodu DN 400oc, v km 6,72
Přeložka vod. přivaděče DN 1200LT v km 7,1 až 7,23 (akce PVS)
Přeložka vodovodu DN 150LT v km 5,13 až 5,5
Zrušení překládaných vodovodů
Přeložka dešť.kanalizace DN 250 v km 5,3 (DN300)
Přeložka splašk. kanalizace DN 250-300 v km 5,48 až 5,61
Přeložka dešť. stoky DN 800 v km 5,71 až 5,87 (DN600)
Úpravy propojení dešť.stok DN 300 v km 5,46
Přeložka splašk. kanalizace DN 300 v km 5,64 až 5,71
Přeložka dešť. stoky DN 600-700 v km 5,864 až 5,966 (DN 300)
Přeložka dešť. stoky DN 600-700 v km 5,865 až 6,123 (DN 400)
Přeložka dešť. stoky DN 600-700 v km 6,116 až 6,228 (DN 300)
Úprava vstupů do stávající spojné komory v km 6,74
Dešť. kanalizace pro odvodnění TT DN 300 v km 6,74 až 7,23
Dešť. kanalizace areálová DP DN 300 ve smyčce
Přípojky odvodnění komunikací
Přípojky odvodnění tramvajové trati
Přípojky vod. a kan. měnírny a soc. zař. na smyčce
Přípojky zařízení stavenišť ZS1, ZS2 a ZS3 vody a kanalizace
Kanalizace areálu VÚ 3255

Elektro a sdělovací objekty

Trolejové vedení
Dráhové kabely
Elektrické ovládání a vytápění výměn
Mazací zařízení
Elektrické zařízení zastávek
Napájení přístřešků TRAM
Napájení přístřešků BUS
Přeložky kabelů VUSS
Přeložka osvětlení na parcele 1837/193
Protikorozní ochrana plynovodů
Přeložky VO v ulici Evropská
Přeložky VO v ulici Vlastina - úsek Evropská - U Silnice
Přeložky VO v ulici Vlastina - úsek U Silnice - Drnovská
Přeložky VO v ulici Drnovská
Přisvětlení přechodů
Osvětlení smyčky Dědinská

SSZ 6.843 Drnovská - Vlastina
SSZ 6.169 Evropská - Vlastina
SSZ 6.123 Evropská - Libocká
SSZ 6.162 Evropská - Smyčka Divoká Šárka
Koordinační kabel SSZ
Úprava kamerového systému

Přeložky kabelů 22 kV Evropská - Vlastina
Přeložky kabelů 22 kV Vlastina - U Silnice
Přeložky kabelů 22 kV smyčka Dědinská
Přeložky optokabelů Evropská - Vlastina
Přípojka 22 kV pro novou RS PREdi v nové MR
Přípojka optokabelu pro novou RS PREdi v nové MR
Přípojka 22 kV pro ZS1 na nové smyčce
Přeložky kabelů NN Evropská - Vlastina
Přeložky kabelů NN Vlastina - U Silnice
Přeložky kabelů NN Vlastina - Drnovská
Přípojka NN pro zapínací místo VO Hodčina
Přípojka NN pro zapínací místo VO Drnovská
Přípojka NN pro novou MR
Přípojka NN pro sociální zařízení na nové smyčce
Přípojka NN pro ZS3 (Evropská - Vlastina)
Přípojka NN Stanice katodické ochrany
Provizorní přeložky kabelů 22 kV
Provizorní přeložky NN kabelů

Sdělovací přípojka měnírny
Přeložka kabelů UPC
Ovládání vstupu do areálu VÚ 3255
Přeložka kabelů T-Mobile
Přeložka kabelů MV
Přeložka kabelů Řízení letového provozu
Přeložka kabelů MO
Přeložka kabelů CETIN

DENDROLOGICKÝ PRŮZKUM

TT Divoká Šárka – Dědinská – DSP, SP, AD

NÁZEV VÝKRESU:	**Příloha 1 - polohopis dřevin v katastrální mapě**
KATASTRÁLNÍ ÚZEMÍ:	Liboc
PARCELY Č.:	1323/1, 1323/3
KATASTRÁLNÍ ÚZEMÍ:	Ruzyně
PARCELY Č.:	2241/1
OBJEDNATEL:	METROPROJEKT Praha a. s. Argentinská 1621/36 170 00 Praha 7
VYPRACOVAL:	Ing. Jan Hamerník, Ph.D. Nezvalova 644 582 22 Přibyslav hamernik@volny.cz +420724503021
DATUM:	30. 01. 2023

ŠIRŠÍ VZTAHY: rozdělení lokality

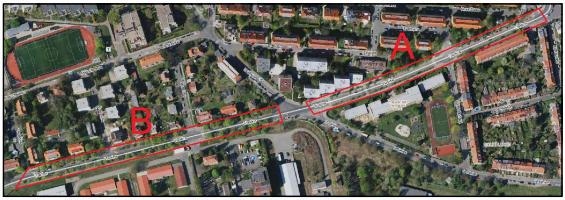

±0,000 =+304,00 – 312,000 BPV

Legenda:

Perspektiva dřevin

- ● dřevina dlouhodobě perspektivní (desítky let)
- ● dřevina perspektivní (min. 30 let)
- ● dřevina středně perspektivní (min. 20 let)
- ● dřevina nízko perspektivní (do 20 let)
- ● dřevina neperspektivní (zánik v nejbližších letech)
- ● dřevina neperspektivní
  - odstranění z provozněbezpečnostních důvodů

Sadovnická hodnota dřevin

stromů	vegetačních skupin
○ SH 5	▨ SH 5
○ SH 4	▨ SH 4
○ SH 3	▨ SH 3
○ SH 2	▨ SH 2
○ SH 1	▨ SH 1

— rozhraní ploch
--- hranice revidované lokality
— KN